



SZÖVEG –
PÁCZAI TAMÁS

A cikk a Magyar Turisztikai Ügynökség
szakmai támogatásával készült.



TEREPSZEMLÉK NYARALÁSHOZ

Location scouting, avagy terepszemle, helyszíneresés. A filmes szakmában így hívják azt a munkát, amely során egy film vagy sorozat gyártását megelőzően felméri a terepet, a fényképek és videók segítségével pedig a stáb eldöntheti, hogy a kiszemelt helyszín alkalmas-e a több napig tartó forgatásra. A koronavírus okozta bizonytalan helyzetben jelenleg ennél többet mi sem tehetünk, ha utazásról van szó. Azonban gyakran egy félnapos kirándulás is elég ahhoz, hogy beleszeressünk egy vidékbe, és a későbbiekben visszatérő vendégek legyünk, nem csak egy nap erejéig. Ajánlónkban olyan helyszíneket mutatunk be, amelyek Budapestről vagy vidéki nagyvárosainkból egy nap alatt is kényelmesen teljesíthetőek, rengeteg rejtett kincset fedezhetünk fel és attól sem kell tartanunk, hogy a nagy tömeg miatt a parkőr vagy a polgármester az orrunk előtt teszi ki a „Megtelt!” táblát. Location scoutingra fel!

◆ A KÉKES MÖGÖTT

Megtelt az ország teteje! – Ilyen és hasonló címekkel jelentek meg híradások, amelyek több kilométeres dugóról, lezárásokról tudósítottak. Bár vitathatatlanul hazánk egyik legszebb pontja az 1014 méter magas Kékes, ki szeretné a fél napot dugóban és tömegben eltölteni? Ezt elkerülhetjük, ha a Mátra északi oldalain található mesés vidéket járjuk be, a kirándulás többgenerációs családoknak is változatos élményeket kínál. Parádon kezdünk, pontosabban a falutól déli irányba található Ilona-völgy parkolójáig mehetünk autóval. Innen egy csodás réten át, majd erdőben követjük a patak útját a zöld jelzésen egészen Magyarország legnagyobb természetes vízéséséig, ez az Ilona-völgyi vízésés. A közel tíz méter magasból aláhulló festői vízsugár tövében meg is uzonnázhatunk, utána pedig kettéválhat a csapat. Amíg kamaszok és a fitt szülők a Keleti-Mátra pazar kilátást nyújtó bérceit hódíthatják meg


egy kb. 10 kilométeres, 4 órás túrán (Markazi-kapu – Felső-Tarjánka – Nagy-Szár-hegy – Oroszlánvár – Domoszlói-kapu – Várbükk útvonal – Ilona-völgy), addig az idősebbek és a gyerekek könnyű sétával visszaérnek a parkolóhoz. Innen a siroki várhoz utazunk, ami ugyan átmenetileg zárva, de kívülről is impozáns látvány a nemrég igényes felújításon átesett erődítmény. Az innen 400 méterre található kaptárkövek ősi történelmükről mesélnek, nem mellesleg hungarikumok. A Törökasztalról az ország egyik legszebb panorámáját élvezhetjük, de fokozottan figyeljünk megközelítéskor, az ide vezető ösvény és a szikla oldalai szakadékosak. Sirok után látogassunk el a recski munkatábornak emléket állító Nemzeti Emlékparkhoz (néhány kilométeres kitérő a 24-es főútról), majd Parádon keresztül menjünk vissza a Szent István csevicekúthoz, vagyis a parkolóba, a család másik fele addigra megérkezett a bérctúráról.

Kép: Magyar Turisztikai Ügynökség





Szekszárdi borvidék



Siroki vár

NORDIC WALKING, ELVITELES PALACKKAL

Szekszárd messze földön híres kitűnő vörösborairól, azonban a lankás dűlők nemcsak kékfrankos- és kadarkaültvényeket rejtnek. Mediterrán klímájának köszönhetően itt a tavasz hetekkel korábban érkezik, sok tanya előtt kaktuszok, fügefák és pálmafák élnek túl a jellemzően enyhe teleket. A város fölött kezdődő Szekszárdi-dombság Magyarország eróziótól leginkább veszélyeztetett kistája, ugyanakkor a mély völgyek, meredek falú szurdokok bűvő patakjaikkal és löszhídjaikkal egészen különleges képet nyújtanak. A városközponti Béla király téren kezdődnek a Lösz-szurdik tanösvények (zöld jelzés), a két útvonal összesen 11 állomást tartalmaz. A történelmi városrészen áthaladó útvonal kezdeti szakaszán kis pincészeteket is találunk, ahol jó eséllyel vásárolhatunk palackozott borokat elvitelre. A 4,25 kilométeres Parászta-tanösvény a Faddi-tetőn és a Csontos-szurdikon keresztül halad, ez utóbbi – amint a neve utal rá – avar régészeti lelőhely, a löszmélyút falában ma is állati és emberi csontok fedezhetők fel. Feltárás híján azt feltételezik, hogy egy nem ismert csata után ásott tömegsírt rejt a szurdok.


A 6 kilométeres Benedek-szurdik tanösvény a Benedek-völgyben húzódik, 6-10 méteres függőleges löszfalak között kanyargó, 900 méter hosszú Szücsény-szurdikon át vezet a Cserhát-tetőre, ahonnan tiszta időben 70-80 kilométeres panorámában gyönyörködhetünk, a lábunk alatt elterülő borvidéken túl Paksot, a Gemenci erdőt, a végtelen Alföldet és a Zengőt (Kelet-Mecsek) is láthatjuk. A rövid

távolságok ellenére sok meredek kaptatót találunk a domb-ságban, ezért a terep ideális nordic walkinghoz vagy hegyi kerékpározáshoz is. A Cserhát-tetőről visszasétálhatunk a Remete-csurgó érintésével a városközpontba, az edzettebbek pedig egy öt kilométeres, panorámás gerinctúrán a népszerű Heimann borászatig sétálhatnak el.


SÉTARIVÉRA

Akár könnyed délutáni kiruccanáshoz, tavaszi D-vitamin-gyűjtő napozáshoz is tökéletes helyszín a Balatonvilágostól Balatonakaratyáig húzódó Magaspart, más néven a Kisfaludy sétány. Az 50-60 méter magas platóról lenyűgöző a kilátás a Balaton teljes keleti medencéjére, a meszes távolban a Tihanyi-félsziget rejt csak el a tanúhegyeket. Az elmúlt években megújult sétány mellett van a 400 éves Rákóczi-szilfa maradványa is, amelyhez egy helyi legenda szerint a névadó fejedelem lovát kötötte.

Érdemes a sétát az akarattyai vasútállomásról kezdeni – vonattal mintegy másfél óra az út –, ha gépjárművel érkezünk, a 71-es főúthoz közeli utcákban parkolhatunk, a sétányhoz közel csak a helybéli tulajdonosok hajthatnak be! A sétariviérán a padokon kívül igényes kávézót, kézműves termékeket árusító üzletet is találunk. Itt elviteles finomságokat is beszerezhetünk, de teli kosárral is érdemes elindulni otthonról, családi piknikezéshez is ideális a terület. Sétáljunk a belső utcákban is, könnyen lehet, hogy itt találjuk meg a nyaraláshoz tökéletes vendégházat. ➤



Bezina-völgy, erdei vasút



Szücsény-szurdik, Szekszárd

KISVASÚTTAL A MAGASBA

Kis túlzással a Dunakanyar minden kilométerén csiszolt gyémántokat szórt el a Teremtő – Dobogókőn, a Rám-szakadéknál vagy a Prédikálószéken a parkőrök minden hétvégén kiakaszthatnák a megtelt táblát –, de a Börzsöny vadregényes bérceit még elkerüli a tumultus. Kicsikkel érdemes Szobon kezdeni a kirándulást, a Bezina-völgyi Erdei Vasúton a kalauzok is gyerekek! Békeidőben, ugyanis a koronavírus-helyzet miatt a börzsönyi kisvasutak nem üzemelnek, a tervezett újraindulás március közepe, április eleje – tájékozódjunk a börzsönyi kisvasutak közösségi oldalán utazás előtt. Ha működik a vasút, nyert ügyünk van: az elmúlt évek fejlesztéseinek köszönhetően létrejött az ország leghosszabb hegyvidéki erdei vasútja, a „transzbörzsöny expressz” 21 kilométer hosszú, három szakaszból áll, legmagasabb pontja 425 méter, amit 300 méteres emelkedéssel ér el Szobtól, a többórás élmény garantált az egész családnak.

Ha nem működik a vasút, akkor sincs különösebb gond, hiszen márianosztrai indulással több jól kiépített, jelzett túraútvonalon is eljuthatunk 4-5 km gyaloglással Nagyirtáspusztáig. Útközben, egy rövid kitéréssel a Só-hegyen tartsunk pihenőt, a füves platóról jól kivehető az esztergomi bazilika, és a hegyek között a Duna is fel-felcsillan. Az útvonal következő szakasza a festői Bezina-völgy erdejébe visz, végig a kisvasút mellett, majd Nagyirtáspusztára érkezünk meg.

Nagyirtáspusztai indulással – parkoljunk a Szent Orbán hotel közelében – a hegység legszebb kilátópontjait fedezhetjük fel egy 8,8 km hosszú körtúrán a Nagy-Sas-hegy, a Só-hegy és Kopasz-hegy megmászásával.

Ez utóbbiról tiszta, száraz időben a Magas-Tátra fehér csúcsai is látszanak, képzeletbeli külföldi utazásra csábítva. A túra 3-4 óra alatt teljesíthető, 350 méteres szintkülönbséget tartalmaz, így még sötétedés előtt hazaérünk a Börzsöny tetejéről. ♦



TIPPJEINK:

Utazás előtt vegyük figyelembe a legfrissebb járványügyi ajánlásokat, előírásokat!

Ha megtehetjük, vegyünk ki fél nap szabadságot utazás előtt! Nyugodtabban pakolunk, reggel korábban és frissebben tudunk indulni, így több erőnk lesz a kirándulónapon.

Legyen velünk termoszban forró tea, készüljünk energiaszeletekkel, szendvicsekkel, előfordulhat, hogy a vidéki üzletek rövidített nyitvatartással üzemelnek!

Nagyobb túrára ne induljunk új bakancsban, az első fél órában feltörheti a lábunk.

A kirándulás megtervezéséhez részletes útvonal-leírásokat találunk a turistamagazin.hu és kirandulastippek.hu oldalakon, ez utóbbit gpx file-t is találunk, így navigációs eszközünk offline üzemmódban is segíthet a tájékozódásban.